





INFORMAZIONI PERSONALI

Valerio Carlucci



 Roma (Italia)
 +39 3929568894
 valerio.carlucci@gmail.com
 Skype valerio.carlucci

Sesso Maschile | Data di nascita 25/10/1985 | Nazionalità Italiana

ISTRUZIONE E FORMAZIONE

- 2012** **Laurea Triennale in Archeologia Orientale (D.M.509/99)**
 Università di Roma La Sapienza
 Corso di Studi in Scienze Storiche e Archeologiche del Mondo Classico e Orientale (Curricula Orientale)
- 2015** **Laureando in Archeologia Orientale (LM-2)**
 Università di Roma La Sapienza

ESPERIENZA PROFESSIONALE

- Agosto 2012- In corso** **Redattore mediaGEO**
 Revisione, editazione e coordinamento delle pubblicazioni delle riviste Archeomatica e GEOmedia sia cartaceo che online. Gestione della corrispondenza con gli autori e del software mediaGEO Open Journal System (OJS).
- Agosto 2014 - Agosto 2015** **Redattore Futouring (DTC del Lazio)**
 Reperimento, elaborazione e pubblicazione online delle notizie sul portale Futouring nell'ambito del Distretto Tecnologico per i beni e le attività Culturali del Lazio (DTC).
- Marzo 2011- Aprile 2011** **Esperto Junlor GIS**
 A&C 2000 Arts and Crafts - Tecnologie applicate alla ricerca scientifica. Disegno e sviluppo del sotto-sistema Web-Gis: Acquisizione digitale sia raster che vettoriale della cartografia relativa alle zone di Interesse per il successivo trattamento nel sistema Q-GIS. Progetto "Where Monitoraggio di Siti Archeologici da Satellite".
- Marzo 2011- Aprile 2011** **Operatore GIS/CAD**
 Esperienza di gestione e trattamento dati provenienti da digitalizzazioni CAD per inserimento in sistemi GIS. Trattamento di banche dati alfanumeriche. Costruzione di geodatabase

COMPETENZE PERSONALI

Lingua madre Italiano

Altre lingue

Inglese

	COMPRESIONE		PARLATO		PRODUZIONE SCRITTA
	Ascolto	Lettura	Interazione	Produzione orale	
Inglese	C1	C1	C1	C1	B1

Spagnolo	A1	A1	A1	A1	A1
Francese	B2	B2	B2	B2	A1

Livelli: A1/A2: Livello base - B1/B2: Livello Intermedio - C1/C2: Livello avanzato
Quadro Comune Europeo di Riferimento delle Lingue

Competenze comunicative Esperto junior di comunicazione sociale con metodi Open Source e Open Access.

Competenze organizzative e gestionali Capacità di problem solving
 Capacità di organizzare in modo equilibrato il proprio tempo

Competenze professionali Esperienza nei settori dell'archeologia che interagiscono con:
 - Database archeologici
 - Processi di digitalizzazione
 - Sistemi Informativi Geografici commerciali ed Open Source
 - Autocad
 - Modellazione tridimensionale

Competenze informatiche Esperienza nelle tecnologie informatiche quali:
 - Office suite come Microsoft office e Open Source.
 - Conoscenza base di Autocad
 - Photoshop e GIMP,
 - Sistemi GIS commerciali ed Open Source
 - Database ms access
 - Sistemi operativi Windows

ULTERIORI INFORMAZIONI

Pubblicazioni

Carlucci V., Verbanaz Rémy. 3D In Corsini. Arte e Fotografia autostereoscopica In Archeomatica 3 2015.

In corso di pubblicazione:

- Carlucci V., La Sala delle Udienze del Qasr Bani Muqatil: una ricostruzione tridimensionale In Archeomatica 4 2016
- Carlucci V., Un geodatabase per l'analisi tipologica dei cosiddetti "Palazzi del Deserto" In Archeomatica 3 2016.

Corsi di formazione

Corso di Formazione In "gvSIG Base: Introduzione al GIS e apprendimento software open source gvSIG" presso ERFAP. Tematiche affrontate:

- Cartografia: sistemi di proiezione e di riferimento
- Introduzione al Sistemi Informativi Geografici
- Installazione di gvSIG
- Interfaccia utente
- Formati di dati
- Inserimento Geodati raster e vettoriali
- Utilizzo della Cartografia Tecnica Regionale (CTR) In ambiente GIS.
- Funzione di editing
- Database e gestione tabellare
- Visualizzazione e tematizzazione dei geodati
- Interrogazione dei dati
- Cenni di Geoprocessing
- Creazione di Layout di stampa

Corso di formazione in "Analisi e Gestione del territorio con software QGIS". Tematiche affrontate:

- Panoramica delle funzionalità di gestione ed analisi dei dati geografici del software open source QGIS
- Tecniche di digitalizzazione
- Gestione dei sistemi di riferimento
- Metodologie di rappresentazione dei Geodati
- Geoprocessing raster e vettoriale
- Modelli Digitali di Elevazione e cartografie derivate

Il sottoscritto VALERIO CARLUCCI, nato a ROMA il 25/10/1985 consapevole delle sanzioni penali richiamate dall'art. 76 del D.P.R. 28/12/00 n. 445 in caso di dichiarazioni mendaci e della decadenza dei benefici eventualmente conseguenti al provvedimento emanato sulla base di dichiarazioni non veritiere, di cui all'art. 47 del D.P.R. del 28/12/00 n. 445, ai sensi e per gli effetti dell'art. 47 del citato D.P.R. 445/2000, sotto la propria responsabilità

DICHIARA


- Che i dati e le informazioni del presente curriculum vitae corrispondono al vero,

AUTORIZZA

Il trattamento dei dati personali ai sensi del Decreto Legislativo 30 giugno 2003, n. 196 "Codice in materia di protezione dei dati personali".

ROMA, 4 Dicembre 2015

Firma



Elenco delle pubblicazioni

Carlucci V., Verbanaz R. 3D in Corsini. Arte e Fotografia autostereoscopica in Archeomatica 3 2015.

In corso di pubblicazione:

Carlucci V., La Sala delle Udienze del Qasr Bani Muqatil; una ricostruzione tridimensionale in Archeomatica 4 2016

Carlucci V., Un geodatabase per l'analisi tipologica dei cosiddetti "Palazzi del Deserto" in Archeomatica 3 2016