

LAURA VALERIA FERRETTI

Ricercatore a tempo pieno dal 2004 presso la Facoltà di Architettura di Roma, afferente al dipartimento DiAP, titolare del corso di Progettazione Architettonica 4 presso il corso di laurea quinquennale CU e membro del Collegio del Dottorato in Paesaggio e Ambiente.

In questi anni la sua attività di ricerca si è concentrata in particolare sui temi. **Progetto urbano, Paesaggio urbano, Emergenza abitativa, Città diffusa.** Oltre all'attività universitaria, per la quale si rinvia ai paragrafi seguenti, in questi anni ha svolto attività progettuale fondando l'atelier AFEMA con Maurizio Marcelloni. Tra i progetti e le attività di questo periodo si segnalano: la redazione del Piano di Assetto per la fruizione dell'Area Archeologica Centrale e del Palatino su incarico della SBAAR; la redazione dell'aggiornamento del Piano di Gestione dei siti UNESCO di Tarquinia e Cerveteri per la parte paesaggistica come membro dell'équipe che ha vinto il bando; il progetto per gli spazi pubblici della centralità urbana EUR Casellaccio; numerosi concorsi tra i quali il Concorso Internazionale in due fasi per la progettazione di piazza Lalla Yeddouna a Fez, Marocco, che ha vinto il secondo premio.

Negli anni precedenti al 2004 ha svolto attività progettuale in campo urbanistico e architettonico in Italia e all'estero. Tra gli ultimi progetti di quel periodo si segnalano: lo studio preliminare per lo sviluppo turistico del comune di Carrara (2003); i progetti e gli studi redatti in qualità di esperto e capo missione, tra il 2001 e il 2004, per la formulazione di linee direttrici, tipologie e localizzazione delle attrezzature turistiche, delle infrastrutture nei Parchi Nazionali del W (Benin, Burkina Faso e Niger) e di Zakouma (Ciad) nel quadro dei programmi ECOPAS e CURESS finanziati dall'Unione Europea; il coordinamento nel 2003-04 dell'asse "Patrimonio Culturale" del Progetto pilota MEDINA (MEDiterranean by Internet Access) nell'ambito delle iniziative EUMEDIS della Comunità Europea.

La sua esperienza copre non solo la redazione di progetti a tutti i livelli, ma anche le attività di coordinamento di équipes e i rapporti con le Amministrazioni.

principali campi di ricerca

Progetto urbano

Il Progetto Urbano è quel "campo di lavoro intermedio in cui le scale s'intrecciano e dove l'architetto acquisisce una ragionevole autorità sulla forma della città" (M. de Solà Morales), ma, allo stesso tempo è anche strumento attuativo e metodologia della trasformazione urbana. Questo lavoro di ricerca, iniziato con la collaborazione all'organizzazione del concorso per il progetto per la centralità urbana di Romanina a Roma, si è sviluppato prima in una serie di incontri con i responsabili dei progetti urbani di alcune grandi città (Barcellona, Torino, Napoli; Lisbona, Rotterdam, Amsterdam, Parigi) e poi nell'organizzazione, a Roma, di una giornata internazionale di studi dedicata in particolare agli strumenti per il controllo del progetto dello spazio urbano. L'esito di questa ricerca è pubblicato nel volume *L'architettura del Progetto Urbano. Procedure e strumenti per la costruzione del paesaggio urbano*; negli articoli sul progetto della nuova centralità metropolitana della Romanina (Urbanistica), e sul governo di Roma (Archivio di Storia Urbana e Regionale). E' stato inoltre presentato a diversi convegni.

Di recente, con Carmen Mariano ha organizzato un convegno internazionale sul tema *Progetto urbano e crisi economica. Quali Prospettive* che partiva dalla necessità di rivedere alcuni presupposti dei grandi progetti urbani dei decenni passati. L'economia europea infatti sta attraversando la peggiore recessione, per intensità e durata, dal dopoguerra annullando il ruolo propulsore delle trasformazioni urbane. I modelli di progetto urbano che in Europa hanno posto al centro della loro strategia di riqualificazione i grandi interventi cominciano a entrare in crisi e le scelte progettuali devono accompagnarsi a un ripensamento complessivo delle pratiche e modalità di intervento.

Su questi temi ha impostato le attività dei Laboratori di progettazione Architettonica del III e IV anno del corso di laurea quinquennale UE svolgendo più cicli di lezioni di carattere teorico e seguendo, come relatore, numerose tesi di laurea

Paesaggio urbano

Sono stati indagati due temi della progettazione del paesaggio urbano, ambedue legati al lavoro di ricerca sul Progetto Urbano. Il primo deriva dall'innovazione introdotta dalla CEP che estende il concetto di paesaggio agli spazi urbani e periurbani della vita quotidiana e degradati; il secondo è quello della progettazione degli spazi pubblici aperti, in particolare dal punto di vista delle politiche urbane e della relazione tra queste e la qualità urbana. Lo spazio pubblico aperto è uno dei nodi centrali della trasformazione e riqualificazione delle città, il luogo dove effettivamente si modifica la percezione collettiva di quest'ultima, dove le aspettative dei cittadini si misurano con le politiche urbane delle amministrazioni. E' il luogo, infine, dove maggiormente si esplicitano i conflitti della città contemporanea. E' in questi percorsi di ricerca che vanno collocati gli scritti su Lione, sul governo di Roma e sul tema della qualità urbana, l'organizzazione e la partecipazione ai Colloqui Internazionali "Progettare e Gestire l'ambiente: il paesaggio" e la ricerca e l'insegnamento presso il Laboratorio di Progettazione del Paesaggio, l'attività in seno al dottorato, la ricerca e l'insegnamento nel Laboratorio Integrato del IV anno del corso di laurea quinquennale UE e nel Laboratorio di Progettazione del Paesaggio del corso di laurea triennale PGA.

Emergenza abitativa/Habitat tradizionale

Anche in questo caso confluiscono due linee di ricerca tra loro collegate. La prima linea di ricerca deriva dalla lunga esperienza nei paesi africani e medio orientali, che ha orientato la ricerca sui modi di intervento in contesti con consolidate tradizioni locali dell'abitare attraverso la valorizzazione delle loro caratteristiche e l'innovazione tipologica e delle tecnologie. La seconda riguarda il tema dell'emergenza abitativa e dell'edilizia a basso e bassissimo costo. L'attività di ricerca si è consolidata nell'attività di coordinamento scientifico dell'asse *Material Heritage* del Progetto pilota MEDINA nell'ambito delle iniziative EUMEDIS della Comunità Europea, nel coordinamento scientifico della ricerca interfacoltà sull'emergenza abitativa delle popolazioni Sinti e Rom, nella pubblicazione del saggio *Progettare nella savana sub-sahariana* (Archivio di Storia Urbana e Regionale), nel secondo premio al concorso internazionale per la progettazione della Piazza Lalla Yeddouna a Fez. Le due linee di ricerca si sono inoltre concretizzate nei due volumi: *La*

città dimenticata. Una proposta per l'emergenza abitativa scritto con Carmen Mariano e *Iran: Città, percorsi, caravanserragli* scritto con Alessandra De Cesaris.

Su questi temi è stata relatrice di numerose tesi di laurea, molte delle quali in correlazione con altre discipline.

Città diffusa

Gli studi condotti negli ultimi trent'anni sulla diffusione insediativa ne hanno esplorato modi di vita e caratteristiche spaziali. Ne è emersa una realtà nella quale questi due aspetti si presentano con caratteristiche diverse: i modi di vita appartengono alla cultura della città, mentre le qualità spaziali e architettoniche ne prescindono. I modi con i quali affrontare questa realtà insediativa non sciolgono il principale dilemma: accoglierla come paradossale nuova estetica rappresentativa del presente e del futuro oppure rifiutarla senza proporre alternative attendibili. La ricerca "Qualità urbana nella città diffusa: strategie, strumenti e progetti", avviata di recente (giugno 2014) in collaborazione con il gruppo nazionale INU "Città diffusa", con Dipartimento PDTA e il Dipartimento DiAP della Sapienza Università di Roma, ha l'obiettivo di individuare, partendo dal progetto, come questi luoghi possano essere trasformati costruendo una nuova città e una nuova campagna, capaci di contenere la complessità del vivere urbano. Per far questo si ritiene che occorra partire da "quello che c'è" (infrastrutture, suoli, acque, spazi ed architetture) e dalle caratteristiche dei modi di vita, proponendo un assetto che si fondi sulla trasformazione dell'esistente. In questo contesto, oltre all'attività di ricerca in corso va collocato l'avvio del seminario di tesi *Un progetto per la città diffusa*.

Città e salute

L'obesità e altre malattie croniche e metaboliche sono le nuove epidemie, causate da ambienti e stili di vita inadeguati. La prevenzione e la salute sono temi che investono il discorso sociale e politico, e sono legati all'organizzazione dello spazio urbano. Il focus del lavoro del gruppo di ricerca, avviato nel 2013 e coordinato per il DiAP da Alessandra Capuano, è il rapporto tra "la mobilità urbana" e "salute". La ricerca sulla mobilità sostenibile è orientata soprattutto a garantire un sistema ordinato e poco inquinante di comunicazione all'interno della città; gli interventi sulla pedonalità sono limitati al centro delle città. In entrambi i casi il problema della salute è ignorato. La novità del progetto è di fornire un approccio multidisciplinare per individuare gli interventi che possono essere realizzati nello spazio pubblico delle aree urbane per ottenere vantaggi significativi in termini di salute e di benessere per i cittadini.

Attività scientifica Conferenze e Seminari

- 2016** XIV International Forum of Studies 'Le Vie dei Mercanti'. 16-18 June 2016, Aversa/Naples and Capri. *The future of caravanserais along the Silk Road in Iran* Paper selezionato dal comitato scientifico, con A. De Cesaris
- 2016** IX Colloquio Internazionale "Progettare e gestire l'ambiente: il paesaggio", *Il punto sul paesaggio* Roma 29 aprile 2016 Discussant sul tema *Il progetto di paesaggio come strumento di ricomposizione dei conflitti*.
- 2016** Ciclo di conferenze "Oltre l'Aula Finestre sul Paesaggio" *Terra Usata Cz studio*
- 2015** Universidad de Santiago del Chile – Escuela de arquitectura 6-16 giugno 2015, Conferenza. *Paisajes Romanos. Interpretaciones y visiones*. Con A. De Cesaris, Santiago del Chile 8 giugno 2015
- 2015** Universidad de Santiago del Chile – Escuela de arquitectura 6-16 giugno 2015, Conferenza *La ciudad fuera del centro. Investigación y proyectos*. Con A. De Cesaris, Santiago del Chile 10 giugno 2015
- 2015** Organizzazione e introduzione con Carmen Mariano del Convegno internazionale "Progetto urbano e crisi economica" in collaborazione con il DPTA, Roma 11 dicembre 2015 – facoltà di Architettura sapienza Università di Roma - Aula Magna
- 2015** Allaodoleh Semnani University, Garmsar - Iran
Tehran University, Tehran - Iran
Kerman University, Kerman - Iran
Persian Gulf University, Bushehr - Iran Ciclo di conferenze per la presentazione del volume *Iran. Città, percorsi caravanserragli* e intervento sul tema *Tourism and material heritage conservation: how to keep them together*.
17-29 settembre 2015
- 2015** Rigenerare le periferie, Seminario organizzato da HousingLab. Intervento su: *Rigenerare la città adeguandosi alla scarsità*, Roma, maggio 2015.
- 2014** Incontro presso la Direction de l'Urbanisme de la Ville de Paris per un primo scambio sulle politiche urbane delle due capitali e per mettere le basi per futuri incontri, con: Philippe Cauvin, Directeur Adjoint de l'urbanisme; Cyril Egner, chargé de mission auprès du Directeur de l'Urbanisme e con i capi progetto di alcuni progetti urbani. Relazione per conto della delegazione italiana *Actualité des politiques urbaines à Rome*. Parigi 30 settembre - 1 ottobre
- 2014** Partecipazione al seminario, La fabrique de la cité - International seminar "What tools can we use to optimise the city".
Lisbona 2-4 luglio 2014
- 2014** XVII Conferenza nazionale Società Italiana degli Urbanisti, Intervento su *Flessibilità e Controllo nel Progetto Urbano* con C. Mariano
Milano 15-16 maggio 2014
- 2014** Seminario Internazionale di Ricerca "Life styles and City of the future" nel quadro del Progetto Award Sapienza 2013, Resp. A. Capuano Relazione su *Rome, Parcours de vie, le cas d'étude de*

Duos Lauros

Roma 6 marzo 2014

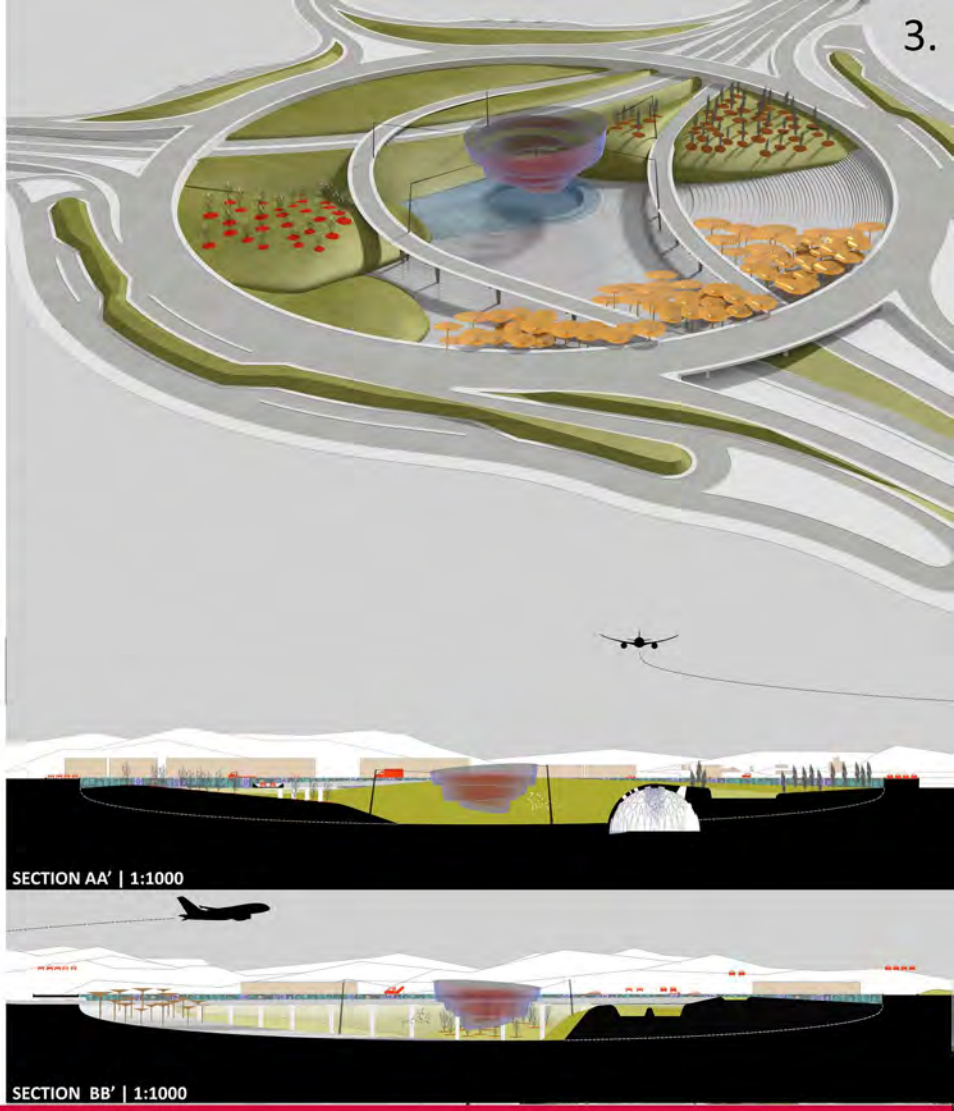
- 2013** "Riprogettare l'esistente - idee per uno sviluppo senza consumo di suolo". convegno in collaborazione con il Laboratoire AMPU dell'Ecole Nationale Supérieure d'Architecture di Strasburgo, Organizzazione e introduzione al convegno con Cristiana Mazzoni
Roma 14 ottobre 2013
- 2013** La città compatta. Sperimentazioni contemporanee sull'isolato europeo. Presentazione del libro Luca Reale con: Dario Costi, Francesco Garofalo, Manuela Raitano, Giuseppe Strappa.
Roma 13 giugno 2013
- 2013** Ciclo di Incontri internazionali nell'ambito della ricerca "Recycle-Italy" del dottorato di Ricerca in Architettura dell'Università degli Studi di Napoli Federico II con il Laboratoire AMPU-Ecole Nationale Supérieure d'Architecture di Strasburgo. Intervento all'incontro organizzato in occasione della presentazione del libro di L.V.Ferretti *L'architettura del Progetto Urbano – procedure e strumenti per la costruzione del paesaggio urbano*.
Napoli 11 Ottobre 2013
- 2014** VII Colloquio Internazionale "Progettare e gestire l'ambiente: il paesaggio", *Comunicare il Paesaggio Parole chiave per un dialogo trans-disciplinare*; Relazione alla sessione sulla parola chiave "Qualità": *La qualità urbana è un comma 22*, Roma 16 aprile 2014
- 2012** V Colloquio Internazionale "Progettare e gestire l'ambiente: il paesaggio" *Il Progetto di paesaggio come strumento di ricomposizione dei conflitti*, Relazione introduttiva e coordinamento della sessione "Città e conflitti", Roma 20 aprile 2011
- 2011** IV Colloquio Internazionale "Progettare e gestire l'ambiente: il paesaggio" *Progetti per il paesaggio* (Roma 4 maggio 2011), Relazione introduttiva e coordinamento della prima sessione
- 2011** "Rom dai torrenti ai condomini" Convegno organizzato dalla Cooperativa Berenice, dalla Fondazione Michelucci e dalla Casa della carità Angelo Abriani. Relazione su *Valutazioni e riflessioni critiche sulle politiche di integrazione abitativa*, Roma 22 giugno 2011
- 2009** "*i Rom, la città e le politiche di accoglienza*", Giornata di studio organizzata presso il Dipartimento Ar_Cos, Organizzazione e relazione introduttiva alla giornata di studi con rappresentanti delle Associazioni romane che operano nel settore. Roma 6 maggio 2009
- 2009** "Procedure e strumenti per il progetto urbano, Giornata internazionale di studio Dipartimento AR_COS - Facoltà di Architettura Valle Giulia. Organizzazione e relazione introduttiva alla giornata di studio alla quale hanno partecipato: Annick Bizouerne, Direction de l'Urbanisme de la Ville de Paris; Franco Corsico, Politecnico di Torino; Carlo Gasparrini, Università degli Studi di Napoli Federico II; Stan Majoor, Research center AISSR University of Amsterdam; Maurizio Marcelloni, Università di Roma La Sapienza; Pierre Micheloni, APUR ville de Paris; Jurgen Rosemann, University of Technology -Delft.
Roma 6 novembre 2009
- 2007** Partecipazione al convegno "Permacity The New Urban Question – Urbanism beyond Neo-Liberalism" 5th Conference IFoU International Forum on Urbanism
Delft 26-28 Novembre 2007
- 2006** Partecipazione al convegno "Modernization and Regionalism", 4th Conference IFoU International Forum on Urbanism
Pechino 18-20 ottobre 2006
- 2004-06** Coordinatore del comitato internazionale istituito per l'asse "Material Heritage" del progetto pilota MEDINA (MEDiterranean by INternet Access) nell'ambito delle iniziative EUMEDIS della Comunità Europea. Paesi partecipanti al progetto : Cipro, Algeria, Giordania, Libano, Marocco, Siria, Tunisia.
- 2005** Secondo Forum del Progetto europeo EUMEDIS - MEDINA. Relazione "Material Heritage in the Mediterranean Area" Cipro 21-22 novembre 2005
- 2005** Relazione su "Salvaguardia del paesaggio e sviluppo turistico". Al Convegno promosso dall'Università di Tirana e dalla Facoltà di Architettura Valle Giulia a Tirana.

Attività di Sperimentazione Progettuale

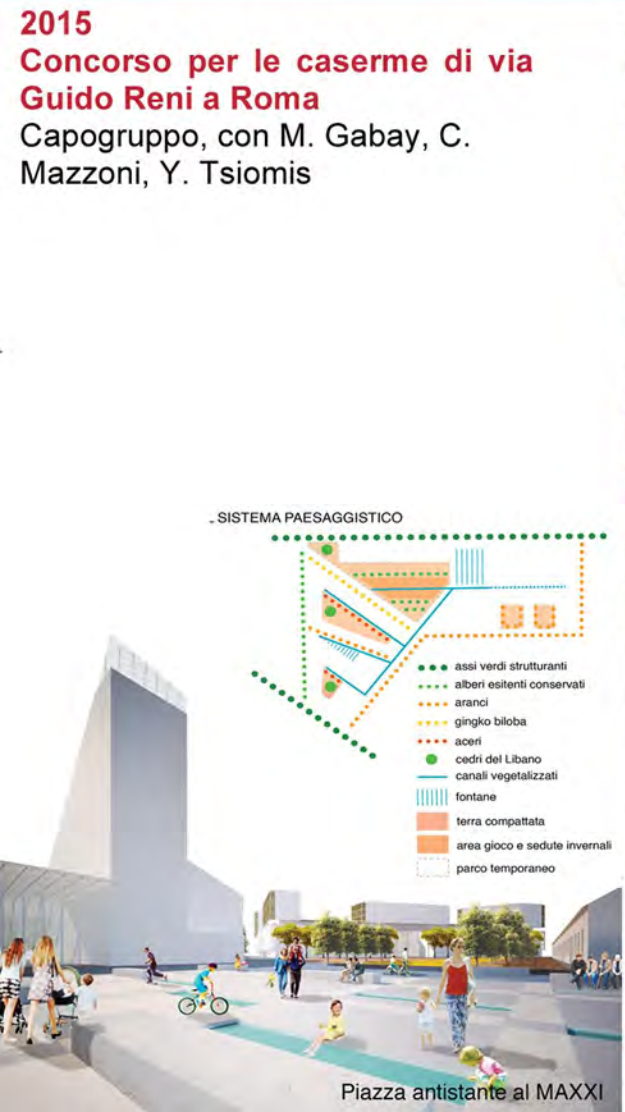
- 2016**
Concorso internazionale per Azerbaijan Square a Tabriz - Iran
- 2015**
Proposta per la sistemazione di viale Trastevere da piazza Belli a piazza Bernardino da Feltre, nel quadro della convenzione di collaborazione con il Municipio Roma I
- 2015**
Concorso per le caserme di via Guido Reni a Roma
- 2014**
International competition for the Archaeological Thematic Museum of Piraeus - Athene
- 2014**
Concorso d'idee "CittàPaeseFiume: Area Fluviale Valle Isarco-Bressanone"
- 2014**
Concorso di idee per la riqualificazione di piazza Castello a Isorella - Brescia
- 2013-14**
Piano di Assetto per la fruizione dell'Area Archeologica Centrale e del Palatino
- 2013-14**
Aggiornamento del Piano di Gestione dei siti UNESCO di Tarquinia e Cerveteri
- 2012 - 13
Comune di Monterotondo - Fondi Europei
POR Lazio - sistema locale di mobilità sostenibile
- 2011-12**
Progetto del sistema degli spazi pubblici della nuova centralità metropolitana EUR Castellaccio a Roma
- 2011**
Concorso internazionale in due fasi per il progetto per la riqualificazione dell'area di piazza Lalla Yeddouna nella medina di Fez, Marocco
- 2010**
Concorso internazionale per la sede della Fundacion de arquitectura contemporanea e dell'area circostante di san Pablo a Cordoba
- 2009**
Concorso internazionale per la riqualificazione dell'area dell'ex cava Roddittis in contrada Mursia
- 2008-09**
Progetto per un centro logistico Ponzano
- 2008
Concorso internazionale per la progettazione del padiglione italiano per l'Expo 2010 di Shanghai
- 2008
Progetto per il nuovo Campus universitario di Pietralata
- 2008
Studio per le attrezzature e i percorsi per la fruizione turistica dell'area Ortazzo-Ortazzino e per la sua integrazione al Parco del Delta del Po - Ravenna
- 2007-2008**
Piano particolareggiato in variante per un intervento residenziale in località Montecavallo a Ponzano Romano
- 2007**
Progetto preliminare per un intervento di edilizia residenziale in Guidonia
- 2004-06
Progetto pilota MEDINA (MEDiterranean by INternet Access)
- 2004-06
Progetto preliminare della nuova centralità urbana della Romanina a Roma
- 2003-04
Studio preliminare di sviluppo del turismo culturale nel comune di Carrara
- 2003-04
Programmi Urban II
- 2003**
Parco transnazionale W (Bénin, Burkina Faso, Niger). "Mission pour la réalisation d'infrastructures au Point Triple: choix du site d'implantation des infrastructures destinées à la surveillance et à la recherche"
- 2002**
Parco nazionale di Zakouma (Ciad). Incarico per la "formulation des caractéristiques des typologies et des éléments architecturaux des infrastructures du Parc National de Zakouma"
- 2001-02
Parco transnazionale W (Bénin, Burkina Faso, Niger). Incarico per la "formulation des lignes directrices, des typologies et des éléments architecturaux des équipements du Parc W"
- 1999-00
Progetto dell'Avancorpo dell'aerostazione internazionale nel quadro dell'ampliamento dell'Aeroporto Internazionale Leonardo da Vinci di Fiumicino
- 1998
Collaborazione al Nuovo Piano Regolatore del Comune di Mugnano di Napoli
- 1996-98
Progetto culturale e verifica della fattibilità tecnico-economica per la realizzazione della Casa Internazionale delle Donne nell'ex-convento del Buon Pastore a via della Lungara a Roma.
- 1995-96
Progetto per il recupero e la rifunzionalizzazione di Palazzo Gallo a Castrovillari come sede dell'Ente parco del Pollino Area Calabrese,
- Concorso internazionale di idee per la riqualificazione del Borghetto Flaminio (1995).
Coordinatore del settore "Germania" per lo Studio "Besoins et stratégies en matière de logements lies aux industries CECA" (1994).
Proposta di sistemazione urbana delle aree Fincantieri del Porto Mediceo di Livorno (1994).
Progetto per il recupero del villino medioevale di Villa Torlonia a Roma (1991 - 92).
Progetto per il recupero di due edifici in via Cattaneo e via Giolitti a Roma "Programma di recupero di edifici di proprietà comunale ex lege 899/86" (1989 - 90).
Progetto per il recupero di un edificio in via Celsa a Roma nell'ambito del "Programma di recupero di edifici di proprietà comunale ex lege 899/86" con L. Anversa (1989 - 90).
Progetto dell'Ecomuseo della Casamance in Senegal, COSPE.
Piano di recupero urbanistico della zona O in località Lucrezia Romana, (1988).
Progetto di sistemazione dell'area lungo l'Oued di Gabes come parco pubblico (1987).
Collaborazione alla redazione del Piano Operativo di Fattibilità per l'edilizia agevolata. (1987)
Collaborazione al progetto esecutivo dell'ampliamento del cimitero comunale di Sasso Marconi. (1987)
Progetto del Museo di Storia Naturale del Parco dell'Alto Molise (1986)
Piano di Recupero del centro antico di Gabes e del quartiere antico di ben Ali a Nefta finanziati dalla Banca Mondiale (1984 - 85)

2016
Concorso internazionale per
Azerbaijan Square a Tabriz - Iran
 S. Brunetti, F. Brunetti, A. De
 Cesaris, L.V. Ferretti (capogruppo)
 A. Mohammadian, A. Riciputo

3.



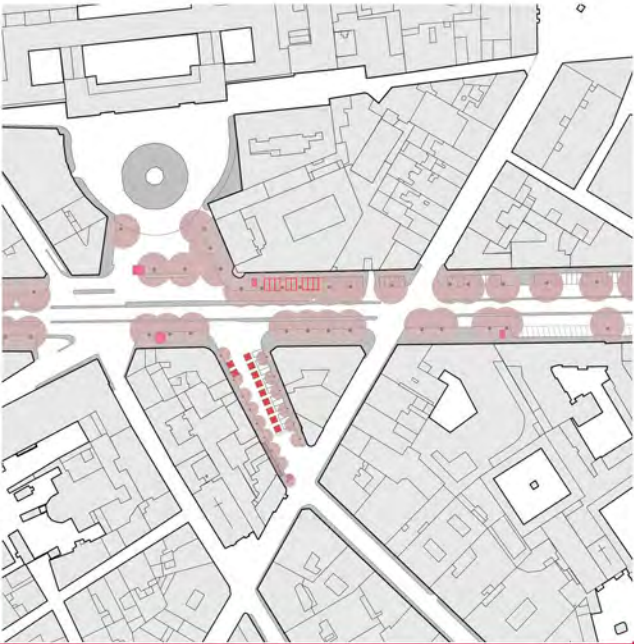
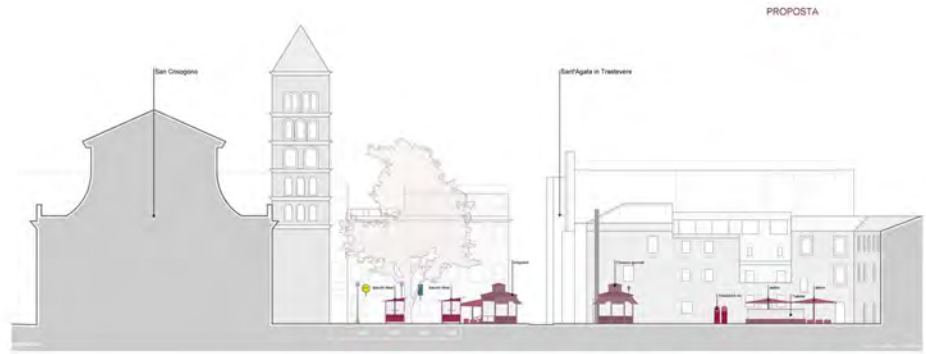
2015
Concorso per le caserme di via
Guido Reni a Roma
 Capogruppo, con M. Gabay, C.
 Mazzoni, Y. Tsiomis



2015

Proposta per la sistemazione di viale Trastevere da piazza Belli a piazza Bernardino da Feltre,


nel quadro della convenzione di collaborazione con il Municipio Roma I - Responsabile scientifico L.V. Ferretti, con S. Brunetti. Coll. N. Montini, S. Zini



2014

International competition for the Archaeological Thematic Museum of Piraeus - Athene

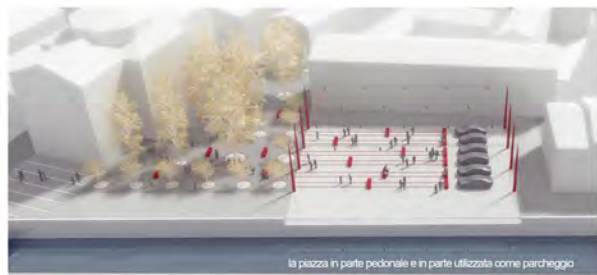
con S. Brunetti, C. Mazzone, Y. Tsiomis (capogruppo) – in corso di aggiudicazione



2014

Concorso di idee per la riqualificazione di piazza Castello a Isorella - Brescia

con S. Brunetti (capogruppo) C. Mazzone, Y. Tsiomis



la piazza in parte pedonale e in parte utilizzata come parcheggio



la piazza e il mercato settimanale



la piazza e la passeggiata sul Naviglio

la piazza, gioco, incontro e lettura

2014

Concorso d'idee "Città Paese Fiume: Area Fluviale Valle Isarco-Bressanone"

con S. Brunetti, C. Mazzone (capogruppo), Y. Tsiomis



5386AB

BRIXEN_CONFLUENT/A 5386AB



5386AB

5386AB

5386AB

5386AB

5386AB

5386AB

5386AB

5386AB

5386AB

5386AB

5386AB

5386AB

5386AB

5386AB

5386AB

5386AB

5386AB

5386AB

5386AB

5386AB

5386AB

5386AB

5386AB

5386AB

5386AB

5386AB

5386AB

5386AB



Sezione (C-C) paesaggica su larco zona sud

2013-14
Piano di Assetto per la fruizione
dell'Area Archeologica Centrale
e del Palatino
SBAAR;
Progettista incaricato



2013-14
Aggiornamento del Piano di
Gestione dei siti UNESCO di
Tarquinia e Cerveteri
Membro dell'équipe che ha vinto il
bando, come esperto di Paesaggio

CERVETERI (PAESAGGIO AGROICO DI RILEVANTE VALORE)

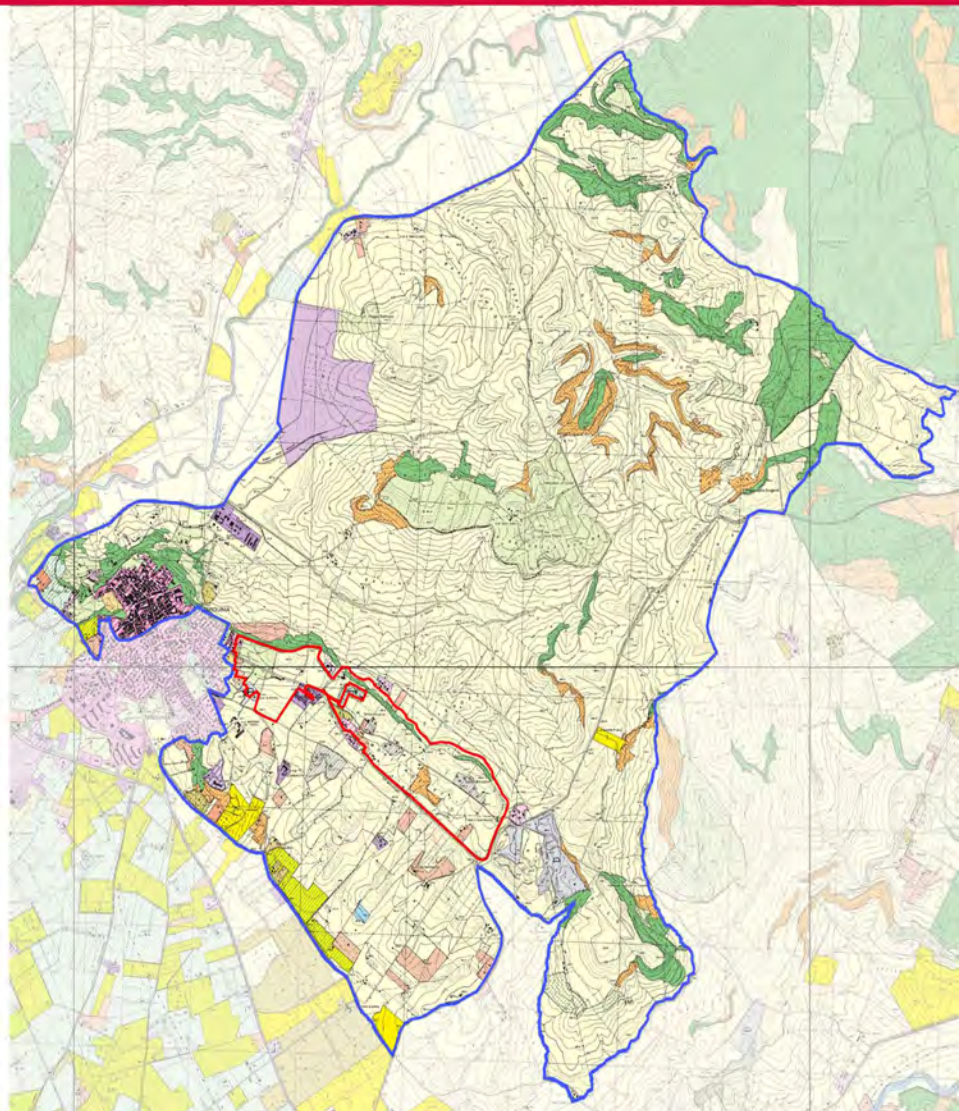
Finalità generale: tutela dell'area con il rispetto ambientale e paesaggistico delle risorse naturali. Piano di Assetto del Paesaggio.

Elementi del paesaggio	Localizzazione	Elementi della morfologia del paesaggio
Elementi di valore culturale - Beni culturali di interesse nazionale e regionale. - Beni culturali di interesse locale. - Beni culturali di interesse privato.	Elementi di valore paesaggistico - Paesaggio di interesse paesaggistico di rilevanza nazionale e regionale. - Paesaggio di interesse paesaggistico di rilevanza locale. - Paesaggio di interesse paesaggistico di rilevanza privata.	Elementi di valore ambientale - Beni ambientali di interesse nazionale e regionale. - Beni ambientali di interesse locale. - Beni ambientali di interesse privato.
Interventi di grande interesse - Interventi di grande interesse paesaggistico di rilevanza nazionale e regionale. - Interventi di grande interesse paesaggistico di rilevanza locale. - Interventi di grande interesse paesaggistico di rilevanza privata.	Interventi di medio interesse - Interventi di medio interesse paesaggistico di rilevanza nazionale e regionale. - Interventi di medio interesse paesaggistico di rilevanza locale. - Interventi di medio interesse paesaggistico di rilevanza privata.	Interventi di piccolo interesse - Interventi di piccolo interesse paesaggistico di rilevanza nazionale e regionale. - Interventi di piccolo interesse paesaggistico di rilevanza locale. - Interventi di piccolo interesse paesaggistico di rilevanza privata.

TARQUINIA (PAESAGGIO NATURALE AGROICO)



Finalità generale: tutela dell'area con il rispetto ambientale e paesaggistico delle risorse naturali. Piano di Assetto del Paesaggio.

Elementi del paesaggio	Localizzazione	Elementi della morfologia del paesaggio
Elementi di valore culturale - Beni culturali di interesse nazionale e regionale. - Beni culturali di interesse locale. - Beni culturali di interesse privato.	Elementi di valore paesaggistico - Paesaggio di interesse paesaggistico di rilevanza nazionale e regionale. - Paesaggio di interesse paesaggistico di rilevanza locale. - Paesaggio di interesse paesaggistico di rilevanza privata.	Elementi di valore ambientale - Beni ambientali di interesse nazionale e regionale. - Beni ambientali di interesse locale. - Beni ambientali di interesse privato.
Interventi di grande interesse - Interventi di grande interesse paesaggistico di rilevanza nazionale e regionale. - Interventi di grande interesse paesaggistico di rilevanza locale. - Interventi di grande interesse paesaggistico di rilevanza privata.	Interventi di medio interesse - Interventi di medio interesse paesaggistico di rilevanza nazionale e regionale. - Interventi di medio interesse paesaggistico di rilevanza locale. - Interventi di medio interesse paesaggistico di rilevanza privata.	Interventi di piccolo interesse - Interventi di piccolo interesse paesaggistico di rilevanza nazionale e regionale. - Interventi di piccolo interesse paesaggistico di rilevanza locale. - Interventi di piccolo interesse paesaggistico di rilevanza privata.





2011-12
Progetto del sistema degli spazi pubblici della nuova centralità metropolitana EUR Castellaccio a Roma

Progettista incaricato



2011
Concorso internazionale in due fasi per il progetto per la riqualificazione dell'area di piazza Lalla Yeddouna nella medina di Fez, Marocco

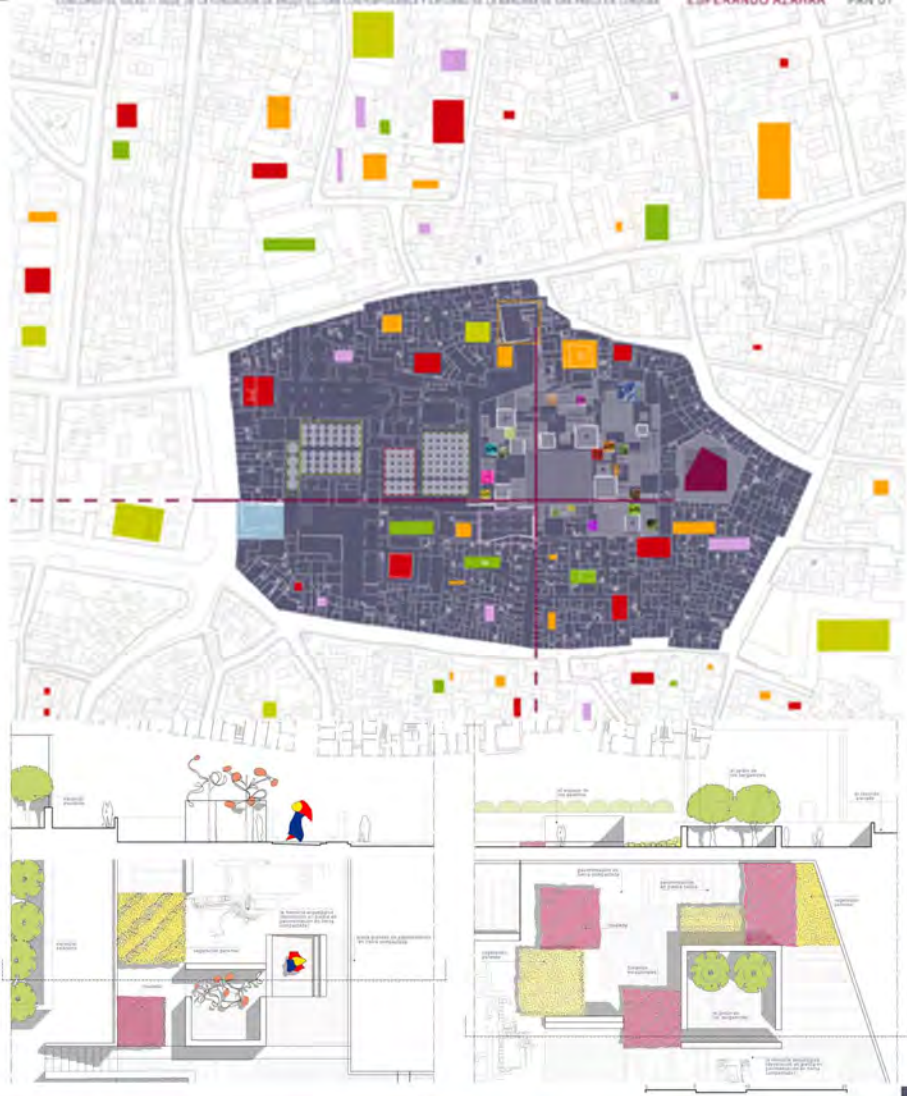
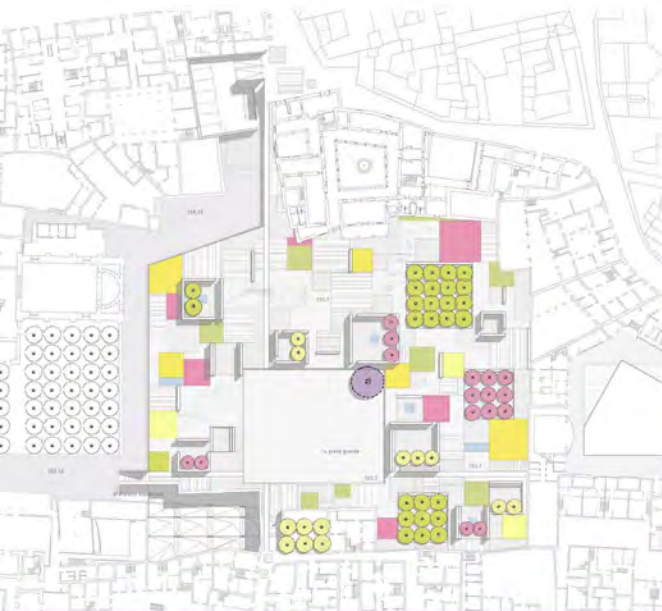
L.V.Ferretti (capogruppo) con M. Marcelloni e B. Nou.
Secondo premio



2010

Concorso internazionale per la sede della Fundación de arquitectura contemporánea e dell'area circostante di san Pablo a Cordoba


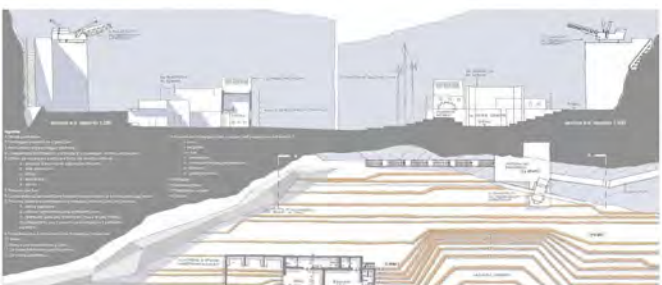
L.V.Ferretti (capogruppo) con G.C. Mainini, M. Marcelloni



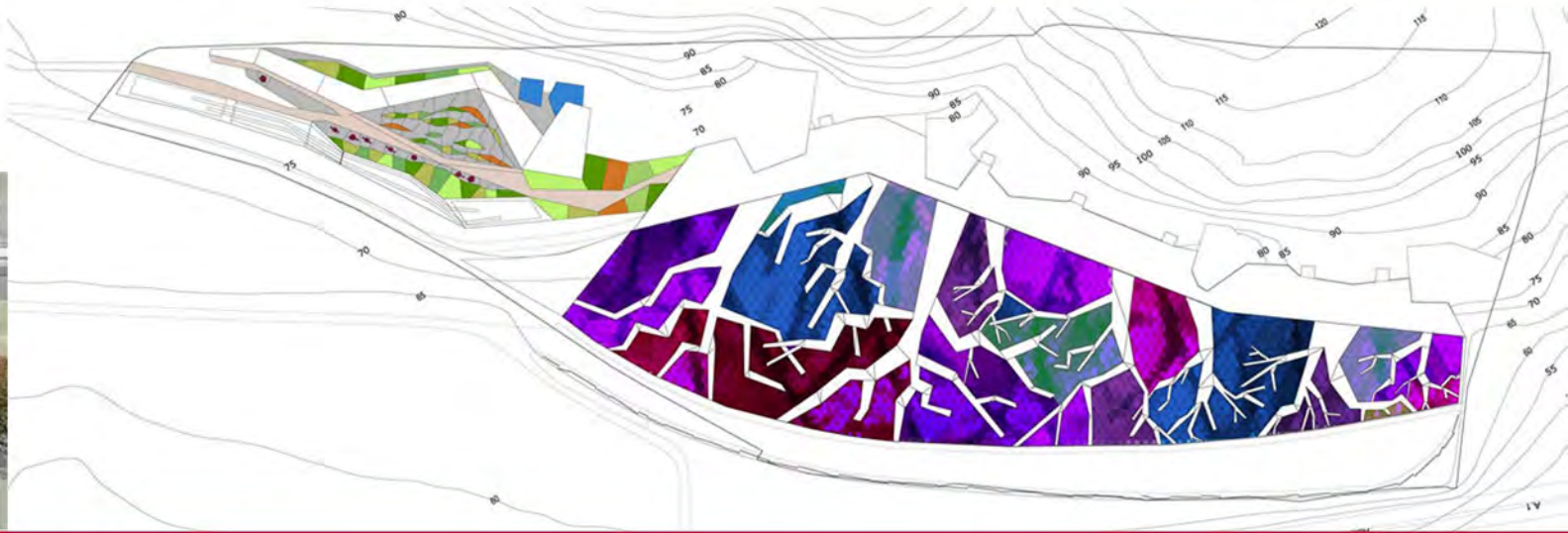

2009

Concorso internazionale per la riqualificazione dell'area dell'ex cava Roddittis in contrada Mursia

L.V.Ferretti (capogruppo) con G.C. Mainini, M. Marcelloni



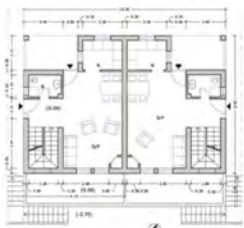
2008-09
Progetto per un centro logistico
Ponzano
 Progettista incaricato



2007-2008
Piano particolareggiato per un intervento residenziale in località Montecavallo a Ponzano Romano
 Progettista incaricato



ALLOGGIO TIPO "B" - DUPLEX = 98,5 mq



PIANO TERRA (soluzione con loggia)



PIANO TERRA (soluzione senza loggia)



PRIMO PIANO

ALLOGGIO TIPO "A" - SIMPLEX = 53 mq



PIANO TERRA



PRIMO PIANO



PROSPETTO NORD-OVEST



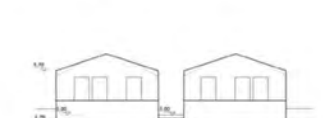
PROSPETTO NORD-OVEST



PROSPETTO SUD-OVEST

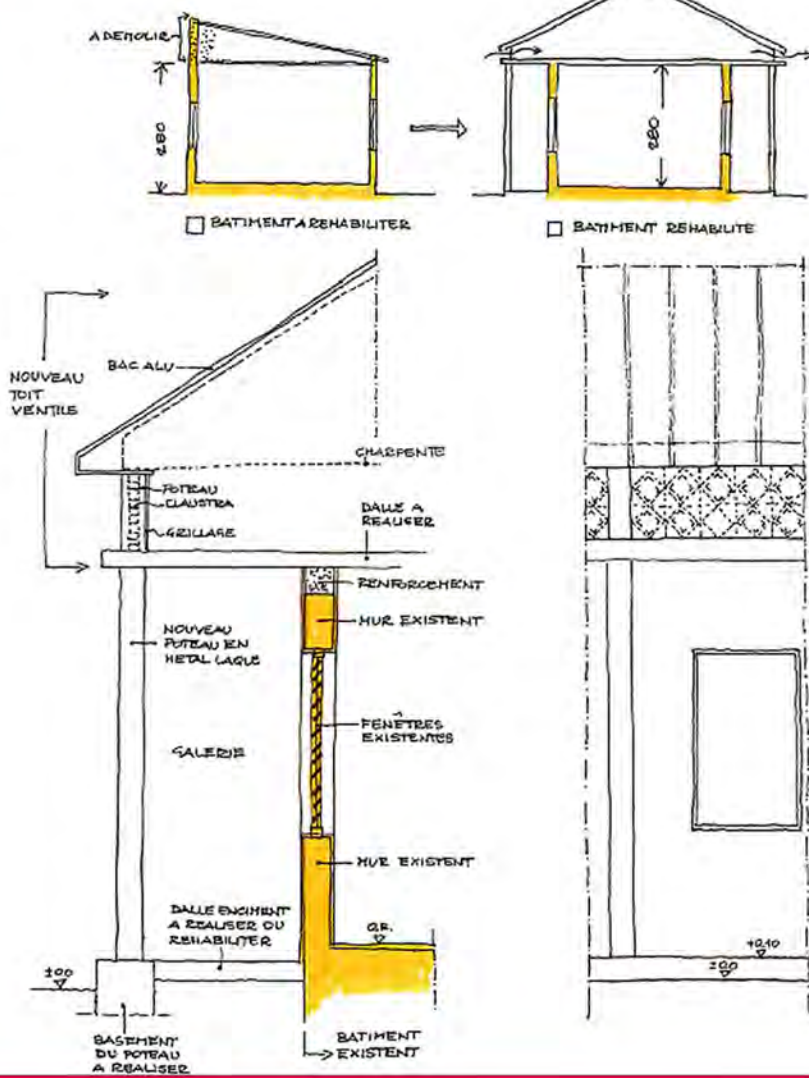
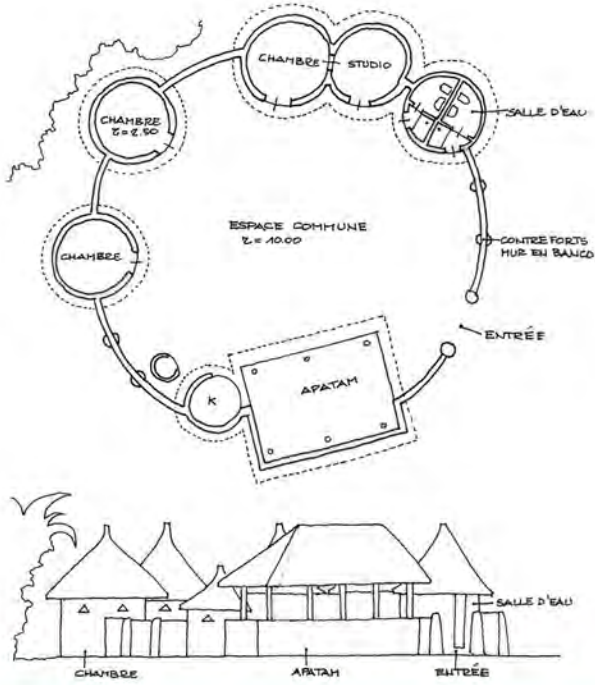


PROSPETTO SUD-OVEST

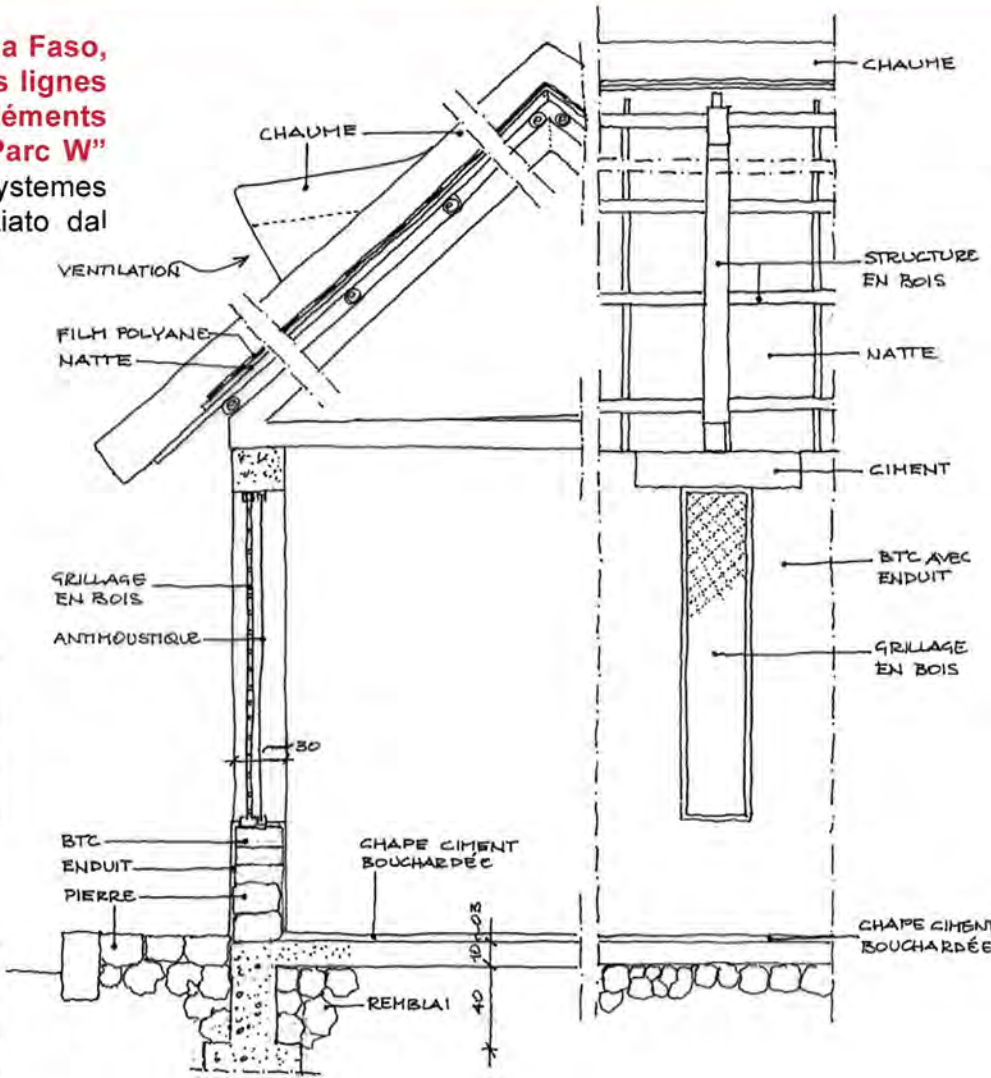
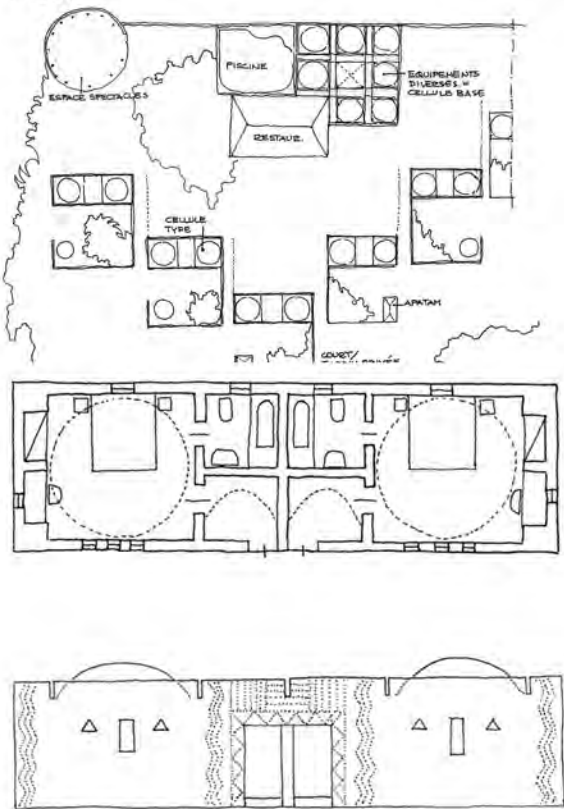


PROSPETTO NORD-OVEST

2002
Parco nazionale di Zakouma (Ciad). Incarico per la "formulation des caractéristiques des typologies et des éléments architecturaux des infrastructures du Parc National de Zakouma"
 Programma europeo CURESS (Conservation et Utilisation rationnelle des Ecosystèmes Soudano-Sahéliens) finanziato dal FED
 Esperto - Capo missione



2001-02
Parco transnazionale W (Bénin, Burkina Faso, Niger). Incarico per la "formulation des lignes directrices, des typologies et des éléments architecturaux des équipements du Parc W"
 Programma europeo ECOPAS: (Ecosystemes Protégés en Afrique Sahelienne) finanziato dal FED.



Lavori e pubblicazioni

- L. V. Ferretti (1982), "Città ed edilizia nel Maghreb" Mimeo
- L. V. Ferretti (1982), "Standards e tipologie dei servizi pubblici nei paesi in via di sviluppo ", Mimeo
- L. V. Ferretti (1982), "Materiali e tecniche dell'autocostruzione nell'edilizia basso costo in paesi caldi " Mimeo
- L. V. Ferretti (1982), "struttura e tipologia del giardino islamico" Mimeo
- L. V. Ferretti (1982), "Progetto per un insediamento agricolo sull'altopiano algerino (in coll.), in *Architettura dei Paesi Islamici, Seconda Mostra internazionale di Architettura*. Ed. la Biennale di Venezia, Venezia 1982, p 211.
- A. Cesareni, L. V. Ferretti, F. Pecoraro (1984), "Il concorso per la zona dantesca a Ravenna", *Casabella*, n. 501, p 44.
- L. V. Ferretti (1984), "Comune e Privati: l'istituto della convenzione per la costruzione dell'edilizia economica", in *Architettura e Urbanistica : catalogo della Mostra Roma Capitale 1870-1911*, Marsilio, Padova, pp 201-208.
- L. V. Ferretti, F. Garofalo, (1984), "Un quartiere per la borghesia: lottizzazione e costruzione di Villa Ludovisi", (in coll.), in *Architettura e Urbanistica : catalogo della Mostra Capitale 1870-1911*, Marsilio, Padova, pp 172-84.
- L. V. Ferretti F. Garofalo, (1984), "Dopo la crisi edilizia : l'intervento dell' Istituto Romano Beni Stabili e dell' Istituto Case Popolari" (in coll. F. Garofalo), in *Architettura e Urbanistica : Catalogo della Mostra Roma Capitale 1870-1911*, Marsilio, Padova, pp 209-217.
- A. Cesareni, L. V. Ferretti, F. Pecoraro (1985), "Il progetto per Largo Firenze a Ravenna" (in coll.), in *Ravenna Città di Progetto*, ed. CLUVA, Ravenna, 1985, pp 18-21.
- A. Cesareni, L. V. Ferretti, F. Pecoraro (1985), "Il progetto per la zona dantesca a Ravenna", (in coll.), *Controspazio*, n.1/2 , 1985, pp 89-90.
- L. V. Ferretti (2012), "La progettazione del dettaglio", in *I nuovi architetti italiani*, a cura di Paolo Portoghesi, ed. Laterza, Bari, 1985, pp 201-202 & 348.
- L. V. Ferretti (1985), Recensione del Libro "Construire en Terre" in *Environmental Design -Journal of the Islamic Environmental Design Research Centre*, n 2, p.30.
- L. V. Ferretti (1986), "Il Museo di Storia Naturale dell'Alto Molise", progetto pubblicato in *Il Parco Regionale del Molise*, Pubbl. Regione Molise, Campobasso, pp 107-131.
- L. V. Ferretti (1990), " La tipologia della stazione ferroviaria tra XIX e XX secolo", AAVV *La stazione e la città - Riferimenti storici e proposte per Roma* Ed. Gangemi Roma.
- L. V. Ferretti (1990), "The recovery Plan for Mintaket el Oued at Gabes" in *Environmental Design - Journal of the Islamic Environmental Research Centre* Carucci, Roma.
- L. V. Ferretti (1990), "L' Esperienza del recupero urbano in Tunisia" in AAVV -*Tunisia: il recupero delle citta' oasi*" a cura di L.V. Ferretti, Ed. Gangemi, Roma.
- L. V. Ferretti (1990), "Le tre città oasi" in AAVV-*Tunisia : il recupero delle citta' oasi*"a cura di L.V. Ferretti, Ed. Gangemi, Roma.
- L. V. Ferretti, C. Giannini, (1992), "Rinasce il villino medioevale del complesso di Villa Torlonia" (in coll. C. Giannini) in *Roma Rome* n. 44.
- L. V. Ferretti (1992), "Il recupero delle Medine nord africane in *V.I.A.* Anno IV.
- L. V. Ferretti (1992), "Il futuro della città medina" in *Urbanistica PVS Periodico inter universitario del Centro Studi Urbanistici Paesi in Via di Sviluppo*- Università di Roma La Sapienza. DPTU n. 3-1992
- L. V. Ferretti (1994), "Permanenza ed evoluzione nella tipologia abitativa dell'area nord africana" Relazione al convegno "L'abitazione contemporanea nella città islamica" organizzato dalle Università degli studi di Napoli, Palermo, Reggio Calabria. Gibilmanna Centro studi Duns Scoto 22 Aprile 1994. Negli atti del convegno.
- L. V. Ferretti (1995), "Progetto per la rifunzionalizzazione della Casa dei Melatino a Teramo", (in coll.), in: *Progetti per il restauro di casa Melatino*, Fondazione Tetraktis, Teramo.

- L. V. Ferretti, C. Giannini, G.C. Mainini, (1995), "Progetto del complesso parrocchiale di Dragoncello Concorso internazionale per la provvista di nuove chiese in Roma", (in coll.), in: *Ricerca e progetto. Bollettino del Dipartimento di progettazione architettonica e Urbana*. n. 5-6, Università degli Studi di Roma La Sapienza.
- L. V. Ferretti, C. Giannini, G.C. Mainini, (1995), "Progetto del complesso parrocchiale di Dragoncello. Concorso internazionale per la provvista di nuove chiese in Roma", (in coll.) nel catalogo della mostra presso la Facoltà di Architettura di Roma "50 chiese per Roma: il contributo della Facoltà di architettura di Roma", Dipartimento di progettazione architettonica e urbana.
- L. V. Ferretti (2005), "Progettare nella savana sub sahariana" in *Archivio di Studi urbani e Regionali* n.83, Franco Angeli, Milano.
- L. V. Ferretti (2006), "Lo schema di assetto preliminare" in "Un progetto urbano per la Romanina". *Urbanistica* n. 130.
- L. V. Ferretti (2007), "Qualche riflessione sulle politiche urbane a Roma" *Archivio di Studi urbani e Regionali* n.93.
- L. V. Ferretti (2008), "Gli spazi pubblici come cuore del progetto urbano" in *Hortus - Rivista on Line della Facoltà di Architettura*.
- L. V. Ferretti (2009), "Il vuoto della scala intermedia" In: AAVV. *Vedute*. vol. 1, Quodlibet, Roma
- L. V. Ferretti (2010), "Architettura e natura: il paesaggio urbano" *Atti del II colloquio internazionale, Bracciano, 21 aprile 2009*. HortusBooks - Roma
- L. V. Ferretti (2010), "Il lungomare di Manfredonia – un esperimento di progettazione urbana" in *Hortus - Rivista on Line della Facoltà di Architettura*. Roma
- L. V. Ferretti (2012), *L'architettura del progetto Urbano. Strumenti e procedure per la costruzione del paesaggio urbano*, Franco Angeli, Milano
- L.V. Ferretti (2012). "Gestire i conflitti", in: Achille Maria Ippolito (a cura di), *il progetto di paesaggio come strumento di ricomposizione dei conflitti*. Franco Angeli
- L.V. Ferretti, Mazzoni C. (2013). "Riprogettare l'esistente" *Trasporti&Cultura* n.36
- L.V. Ferretti (2012). "Considerazioni su uno spazio pubblico ben riuscito", *Hortus* n. 60
- L.V. Ferretti, (2013), "Governare la dimensione metropolitana" recensione al libro di Carmen Mariano, *Archivio di Studi Urbani e regionali*, vol.107
- L.V. Ferretti (2013). "Il progetto urbano per riqualificare la città", in Sbeti S., Rossi F., Talia M., Trillo C. (a cura di) *Il governo della città contemporanea come motore di sviluppo, Urbanistica on Line Dossier* n. 4/ 2013
- L.V. Ferretti (2013). "Imparare dalla tradizione: sviluppare ciò che abbiamo. il concorso per la riqualificazione dell'area di piazza lalla Yeddouna a Fez" *Monograph*.
- L.V. Ferretti, C. Mariano, (2014), "Urban quality and project for the public space", *Esempi di Architettura*
- L.V. Ferretti, C. Mariano (2014), "Flessibilità e controllo nel progetto urbano", in *L'urbanistica italiana nel mondo*, Atti XVII Conferenza Nazionale Società Italiana degli Urbanisti, Milano 15-16 maggio 2014, Planum Publisher, Roma Milano
- L.V. Ferretti, C. Mariano, (2014), *La città dimenticata. Una proposta per l'emergenza abitativa*, Prospettive edizioni, Roma
- A. De Cesaris, L.V. Ferretti, H. Osanloo, (2014), *Iran: Città, percorsi, caravanserragli*, EdilStampa, Roma
- L.V. Ferretti, (2014), Parigi, la città intensa e le grandi trasformazioni urbane, *L'Industria delle Costruzioni*, n. 443, pp. 4-13
- L.V. Ferretti, (2014), intervista ad Annick Bizouerne, *L'Industria delle Costruzioni*, n. 443, pp. 24-35.